




Województwo: mazowieckie  
 Powiat: m.st. Warszawa  
 Jednostka ewidencyjna:  
 146506\_8, Dzielnica Ochota  
 Obręb: 0307, 2-03-07  
 SKALA 1: 500  
 Nr kanc.: BG-WOZ-UMZ.6642.7471.2024.PIN

**LEGENDA :**

-  U-8a  
prj Znak pionowy i poziomy projektowane
-  Droga wewnętrzna D-46  
ist Znak pionowy i poziomy istniejące
-  B-2  
ist Znak pionowy istniejące przewidziane do usunięcia

<b>S-Projektor</b>		ul. Nowogrodzka 31, 00-511 Warszawa 532-473-377, s-projektor@wp.pl	
Nazwa obiektu: <b>WSM Ochota - osiedle Jadwisin</b> ul. Opaczewska 22, 24			
Nazwa rysownika: organizacja ruchu na terenie wewnętrznym osiedla położonego w układzie dróg wewnętrznych od ul. Elizy Orzeszkowej w dzielnicy Ochota			
Projektant:	Marcin Murawski	Skala:	1:500
Nazwisko i Imię:		Data:	08.2024
			Nr rysunku: <b>1</b>

Prawa autorskie zastrzeżone. Ustawa z dnia 4 lutego 1994r.