

Województwo: mazowieckie
 Powiat: m.st. Warszawa
 Jednostka ewidencyjna:
 146517_8, Dzielnica Włochy
 Obręb: 0404, 2-04-04
 SKALA 1:500
 Nr kanc.: BG-WOZ-UMZ.6642.9284.2024.PIN




D-52
 Strefa ruchu
 Parkowanie wyłącznie dla
 pojazdów mieszkańców
 posesy - ul. Sulmierzyckiej nr 6
 i ul. 1 Sierpnia nr 31
 na podstawie identyfikatora
 WSM Ochota os. Jadwisin
T-0
Pf

P
 1 miejsce dla
 sklepu Carrefour Express
 na podstawie identyfikatora
 WSM Ochota os. Jadwisin
T-0
Pf

B-38
Pf

D-53
Pf

LEGENDA :

-  **D-52**
Strefa ruchu
Pf Znak pionowe projektowane
-  Znak poziome projektowane
-  Utwardzona powierzchnia przeznaczona do postoju pojazdu samochodowego

S-Projektor		ul. Nowogrodzka 31, 00-511 Warszawa 532-473-377, s-projektor@wp.pl	
Nazwa obiektu: WSM Ochota - osiedle Jadwisin ul. Sulmierzycka nr 6 oraz ul. 1 Sierpnia nr 31			
Nazwa rysunku: organizacja ruchu na terenie wewnętrznym osiedla położonego przy ul. Sulmierzyckiej nr 6 i ul. 1 Sierpnia nr 31 w dzielnicy Włochy			
Projektował: Marcin Murawski	Skala: 1:500	Data: 09.2024	
Nazwisko i Imię		Nr rysunku:	1

Prawa autorskie zastrzeżone. Ustawa z dnia 4 lutego 1994r.